



ASTUCE

Circulez malin pendant les travaux

Pour anticiper au mieux vos déplacements, vous trouverez la liste des chantiers en cours et les plans de circulation sur : www.letram-grandbesancon.fr

Le tramway dispose de nombreux atouts pour vous séduire : régulier, fiable, rapide, accessible, confortable, silencieux, non polluant...

Prochainement, trois stations de tramway seront implantées au cœur du Pôle Santé, dont une au plus près du nouvel accueil du CHRU.

CONTACTS

Grand Besançon - La City
4 rue Gabriel Plançon, 25043 Besançon Cedex
téléphone : 03 81 65 02 24
fax : 03 81 82 29 60
www.grandbesancon.fr
agglomeration@grandbesancon.fr

HORAIRES D'OUVERTURE

8h30 - 12h / 13h30 - 18h

INFOTRAM

infotram@grandbesancon.fr

N° Vert 0 800 71 24 25



INFOS PRATIQUES

Les 5 règles d'or pour mieux circuler

- 1 Respectez les voies de circulation et d'accès pour les véhicules de secours car chaque minute compte
- 2 Suivez les itinéraires conseillés
- 3 Utilisez les Parcs Relais
- 4 Préférez les modes de transport doux
- 5 Tenez-vous informé des conditions de circulation, retrouvez l'info actualisée sur le site www.letram-grandbesancon.fr

**RESTEZ INFORMÉS !
HORAIRES EN TEMPS RÉEL
SUR VOTRE MOBILE**

WWW.GINKOBUS.COM

horaires en temps réel sur mobile, sur internet - itinéraires - info trafic - boutique en ligne - Facebook, Twitter

0 825 00 22 44 (0,15€/min.)

lundi au samedi / 7h-19h

BOUTIQUE GINKO

4, place du Huit Septembre - 25000 Besançon
lundi au samedi / 10h-19h

Secours

Les accès des véhicules de secours (pompiers, samu...) sont maintenus pendant toute la durée des travaux.

Infotram

Pour plus d'informations sur les travaux, Infotram répond à vos questions pour vous permettre de trouver la solution la plus adaptée pour circuler.

N° Vert 0 800 71 24 25
APPEL GRATUIT DEPUIS UN POSTE FIXE

Du lundi au vendredi de 8h à 12h30 et de 13h30 à 17h30



À compter de septembre, tous les arrêts du pôle Santé et des Hauts-du-Chazal seront équipés de Flash 2D.

Après avoir téléchargé l'application gratuite Mobiletag (www.mobiletag.com) sur votre portable équipé d'un accès Internet, il vous suffit de prendre en photo ce tag pour accéder directement aux horaires de passage des prochains bus à votre arrêt.

Édition : Ville de Besançon - Conception et réalisation : Françoise Feil/Direction Communication et Exalta - Cartographie : Direction Grands Travaux de la Ville de Besançon et Ginko - Imprimerie : Imprimerie municipale - 5 000 exemplaires - Août 2011.

CHRU, ENTRÉE ET DESSERTE

Les premiers coups de pioche, d'avril à août, se sont traduits par la création d'un parking provisoire de 110 places entre le boulevard Fleming et la rue Belin, par la réalisation d'un giratoire entre le boulevard et l'entrée de l'hôpital, par l'arasement d'une butte, par des déviements de réseaux (ERDF, GRDF, eau, France Telecom) et enfin, par le terrassement d'une nouvelle voie d'accès entre le giratoire Fleming et le parking visiteurs.

La deuxième partie du chantier portera essentiellement sur la construction d'une voie d'accès indispensable en particulier au passage du tramway. Cet axe structurant, dédié aux piétons, vélos et tram, reliera le nouvel accueil de l'hôpital et le parking visiteur. Après la mise en service de cette voie et les travaux du tram terminés, viendra le temps d'engager les ultimes aménagements de voirie et d'espaces verts.

Au cours de ce chantier, notre objectif est de faciliter l'avancée des travaux tout en vous garantissant l'offre de transport. Pour ce faire, des dispositions ont été prises : déplacement d'arrêts de bus, changement d'itinéraire, mise en place de parkings...

Le dossier central de cette lettre vous donnera toutes les astuces pour circuler futé jusqu'à la fin des travaux. Suivez le guide !



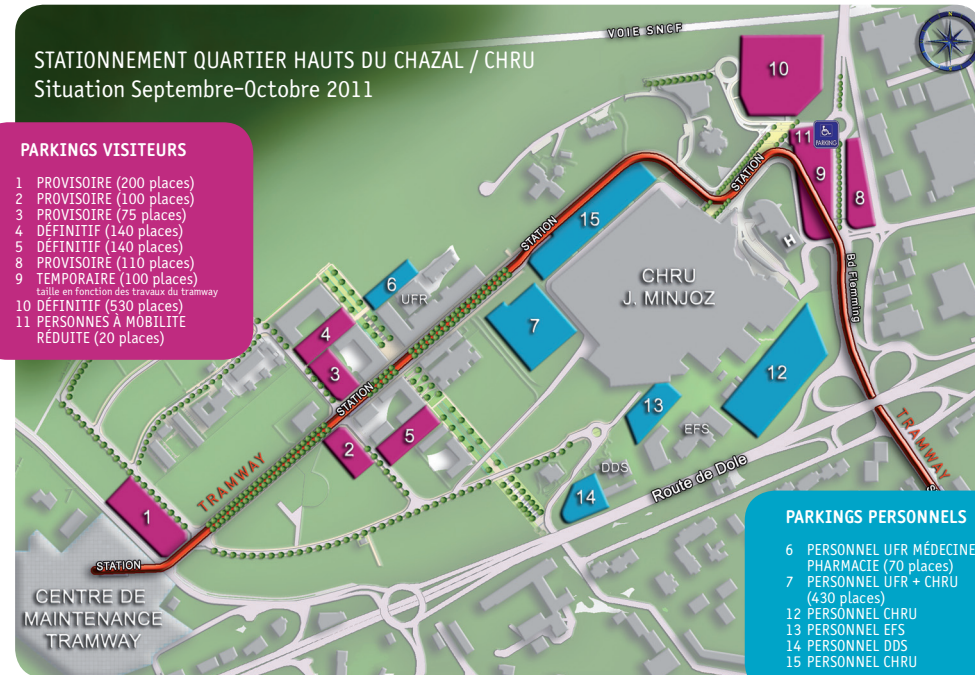
DES SOLUTIONS DE STATIONNEMENT POUR CHACUN

À partir d'octobre, l'offre de stationnement s'étoffe dans le secteur : plus de 3 000 emplacements répartis sur 15 parkings. Environ 1 600 places (P6, P7, P12, P13, P14, P15) accueilleront les personnels des différents établissements présents sur le site (CHRU, EFS, DDS, UFR-SMP*).

L'offre de stationnement public gratuite se composera de 675 places :

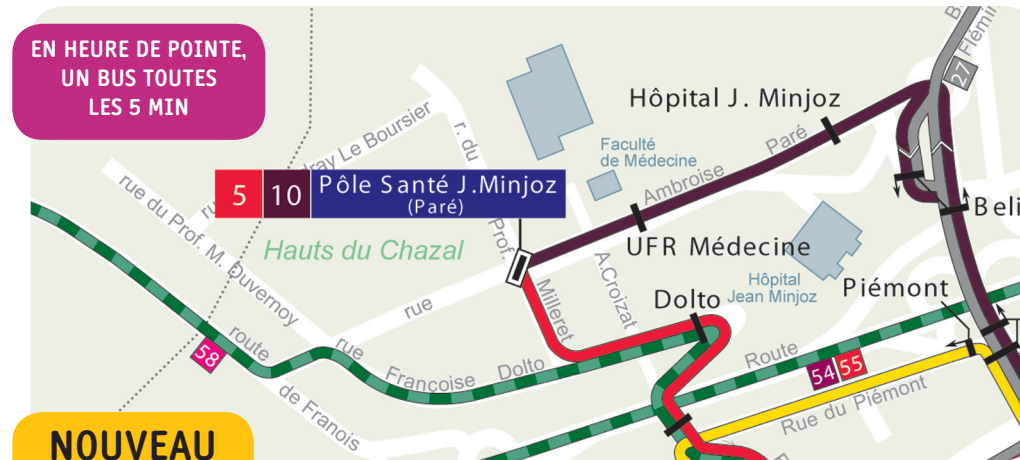
- à l'ouest des Hauts du Chazal (P1, P2, P3, P4 et P5) dont 375 places provisoires à destination des visiteurs et des étudiants
- à l'est, 220 emplacements provisoires (P8 et P9) ainsi que de 19 emplacements réservés aux personnes handicapées (P11).

L'actuel parking "visiteurs" (P10) de 530 places sera, quant à lui, régenté pour faciliter la rotation des véhicules et garantir une disponibilité de places aux visiteurs du CHRU à tout moment de la journée. Il intègrera un temps de gratuité conséquent permettant de limiter le coût du stationnement pour les usagers.



* CHRU- Centre hospitalier régional universitaire / EFS-Établissement français du sang / DDS-Don du souffle
UFR-SMP-Unité de formation et de recherche sciences médicales et pharmaceutiques

GINKO VOUS EMMÈNE AU CŒUR DU PÔLE SANTÉ



NOUVEAU

Afin d'accueillir les nouveaux étudiants et pour faciliter les déplacements des salariés et des visiteurs, la desserte du pôle Santé par les bus du réseau Ginko est renforcée à partir du 5 septembre.

Ginko vous propose d'emprunter les lignes suivantes :

- la ligne 5 (en complément de la ligne 10) qui dessert l'ouest du Pôle Santé depuis le centre-ville et Micropolis. Au départ du Parc Relais de Micropolis, un bus partira environ toutes les 5 minutes
- la ligne 58 depuis la halte ferroviaire de Franois. Cette liaison permet aux utilisateurs du TER une liaison directe vers le Pôle Santé
- la ligne 27 desservira l'entrée du CHRU (arrêt Belin).

En prenant le bus, vous évitez le stress de trouver un emplacement de parking et vous réalisez des économies de carburant.



LE SAVIEZ-VOUS ?

Qu'est-ce qu'un Plan de déplacements entreprise (PDE) ?

C'est un ensemble de mesures permettant à une entreprise ou une administration de mieux gérer les déplacements domicile-travail et professionnels liés à son activité. Ces mesures concernent les salariés mais également les visiteurs, les clients ou usagers. Il s'agit de favoriser l'utilisation de transports alternatifs (transports publics, covoiturage, modes doux...) à la voiture individuelle.

Exemples d'actions pouvant être mises en place

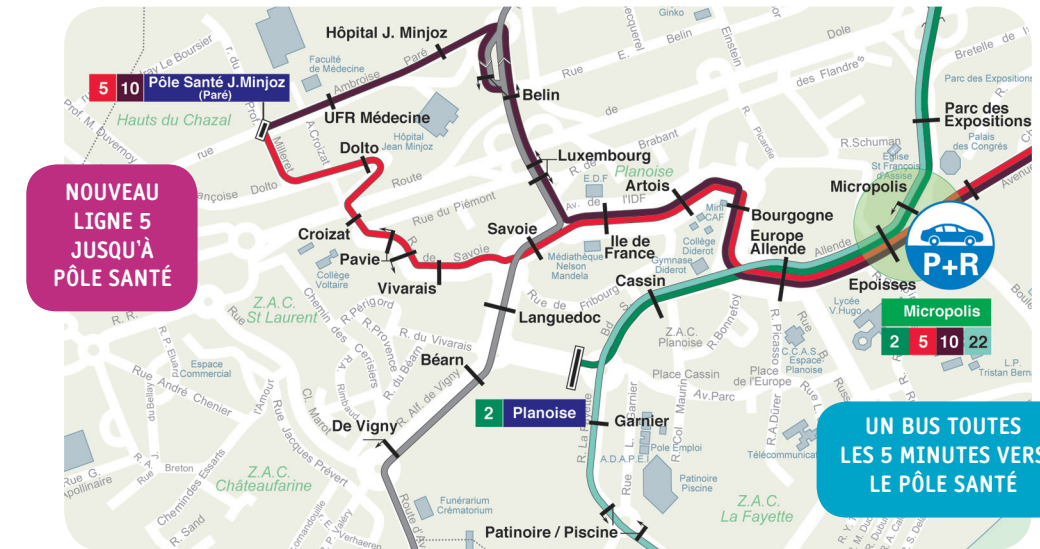
- Prise en charge à 50 % de l'abonnement transport public du salarié par l'employeur
- Offre ou demande de partage d'un véhicule grâce au service : www.covoiturage.besancon.fr

Renseignez-vous auprès de votre employeur ou de l'établissement que vous fréquentez.

À MICROPOLIS, GLISSEZ DE LA VOITURE AU BUS

POURQUOI CHOISIR LE PARC RELAIS ?

À partir du Parc Relais, vous rejoignez le Pôle Santé en 10 minutes seulement avec la ligne 5 ou 10, et vous évitez les difficultés de stationnement.



P+R Micropolis

Quelques destinations

Pour aller à :	Lignes Destinations	Fréquences*	Temps de trajet*
Campus	2 Orchamps	15' à 20'	9' à 12'
Centre-ville	5 Orchamps 10 Gare SNCF Viotte	5' à 10'	10' à 15'
Orchamps	2 5 22 Orchamps	5' à 10'	25' à 35'
Gare SNCF Viotte	10 Gare SNCF Viotte	8' à 10'	30' à 35'
Piscine	2 Planoise	6' à 15'	5' à 6'
Patinoire La Fayette	22 La Fayette	6' à 15'	5' à 6'
Pôle Santé J. Minjoz	5 10 Pôle Santé J. Minjoz	5' à 10'	10' à 15'
Planoise	2 Planoise 22 La Fayette	5'	5' à 6'
Temis (Pôle)	2 Orchamps	15' à 20'	12' à 15'
ZAC de La Fayette	22 La Fayette	15' à 20'	7 à 9'

* Aux heures de forte affluence



BON PLAN

Votre employeur prend en charge 50 % de votre abonnement Sésame qui vous revient ainsi à 194€ par an pour un abonnement annuel, soit un peu plus de 50 centimes par jour.